

LEGENDA

VINCOLI DI POLIZIA IDRAULICA

Reticolo Idrico Principale (competenza di Polizia Idraulica AIPO - Agenzia interregionale per il fiume Po)

- Fiume Olona e relativa fascia di rispetto (D.G.R. n° 7581/2017)
*Area interna al limite di corso d'acqua catastale del fiume Olona

Reticolo Idrico Consortile di competenza dei Consorzi di bonifica e irrigazione (RIB) (competenza di Polizia Idraulica Consorzio di Bonifica Est Ticino Villoresi)

- Canale Adduttore Principale Villoresi (All. B alla D.g.r. n. 7581/2017) e relativa fascia di rispetto (ampiezza = 10 m)
- Canale Derivatore Villoresi con relativa fascia di rispetto (ampiezza = 6 m)
- Canale Diramatore Villoresi con relativa fascia di rispetto (ampiezza = 5 m)
- Impianto a pioggia di Cascina Sisiana e fascia di rispetto (ampiezza = 5 m)

AREE DI CAPTAZIONE AD USO IDROPOTABILE

- Zona di tutela assoluta captazioni ad uso idropotabile, r = 10 m (D.Lgs 152/2006)
- Zona di rispetto captazioni ad uso idropotabile (D.Lgs 152/2006)

VINCOLI P.A.I.

Sono riportate le fasce fluviali contenute nei Piani Stralcio di bacino approvati ai sensi della L.183/89 (F. Olona):

- Limite tra la fascia A e la fascia B coincidente con il limite di progetto tra la fascia B e la fascia C
- Limite esterno della fascia C

VINCOLI DERIVANTI DAL PGRA

- Area P3/H
- Area P2
- Area P1/L

VINCOLI DERIVANTI DAL PTR

- Perimetro ed area di infrastruttura strategica di interesse regionale (vasca di laminazione) - Opere di laminazione delle piene del F. Olona da realizzare nei comuni di Canegrate, Legnano, Nerviano, Parabiago e San Vittore Olona - 1° lotto funzionale approvato in Conferenza dei servizi 1 agosto .

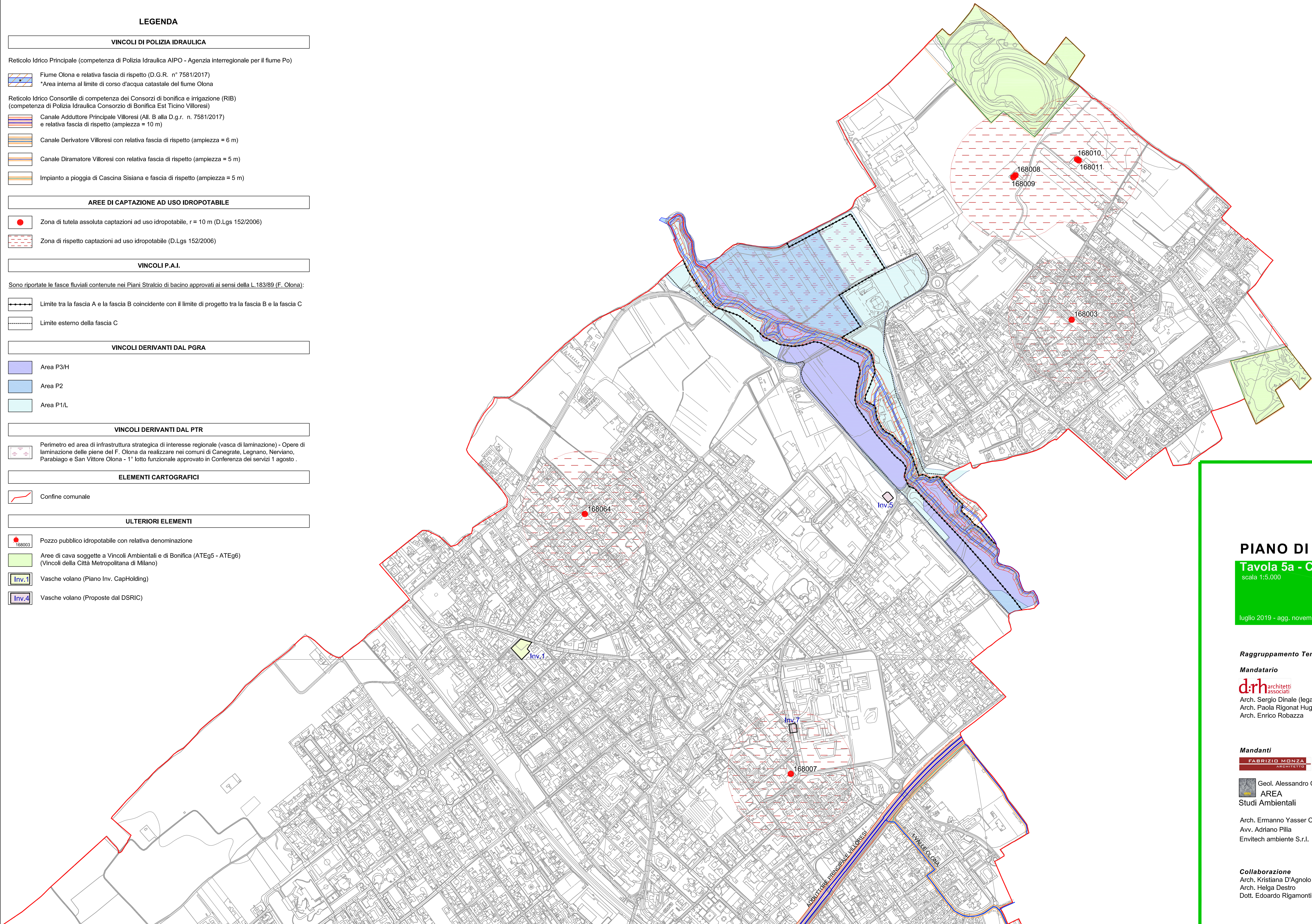
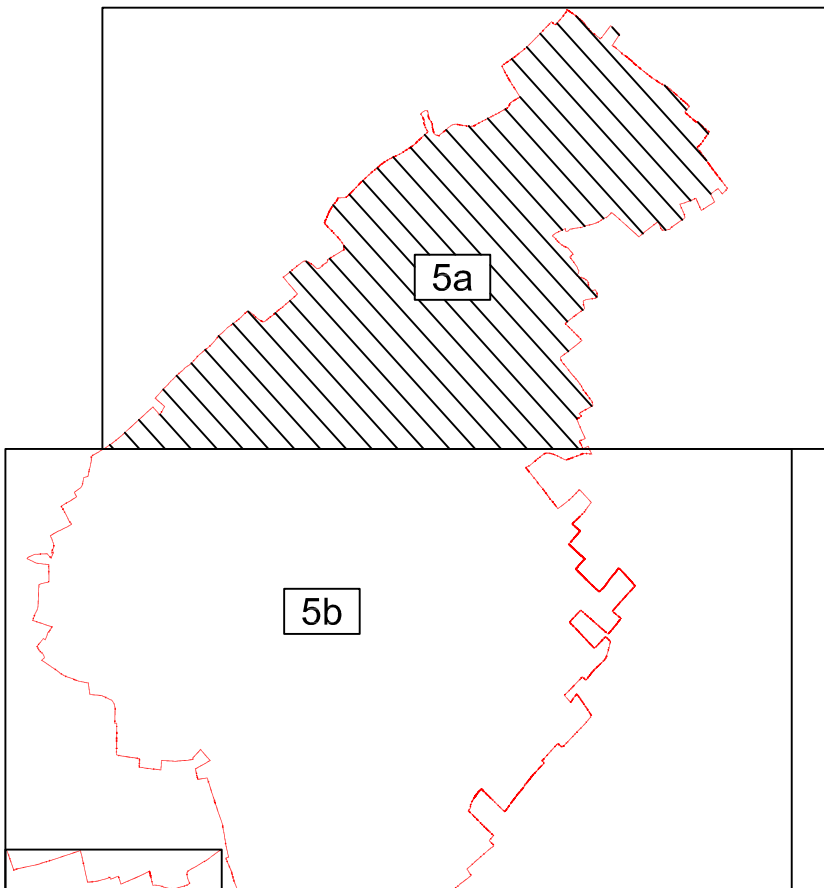
ELEMENTI CARTOGRAFICI

- Confine comunale

ULTERIORI ELEMENTI

- Pozzo pubblico idropotabile con relativa denominazione
- Aree di cava soggette a Vincoli Ambientali e di Bonifica (ATEg5 - ATEg6) (Vincoli della Città Metropolitana di Milano)
- Vasche volano (Piano Inv. CapHolding)
- Vasche volano (Proposte dal DSRIC)

QUADRO D'UNIONE



Città di Parabiago

Provincia di Milano



PIANO DI GOVERNO DEL TERRITORIO

Tavola 5a - Carta dei vincoli

scala 1:5,000

luglio 2019 - agg. novembre 2019


Raggruppamento Temporaneo di Professionisti

Mandatario

d:r:harchitetti
associati
Arch. Sergio Dinale (legale rappresentante)
Arch. Paola Rigonat Hugues
Arch. Enrico Robazza

Mandanti

FABRIZIO MONZA
ARCHITETTO

 Geol. Alessandro Ciarmiello
AREA
Studi Ambientali

Arch. Ermanno Yasser Cairo
Avv. Adriano Pilia
Envitech ambiente S.r.l.

Collaborazione

Arch. Kristiana D'Agnolo
Arch. Helga Destro
Dott. Edoardo Rigamonti